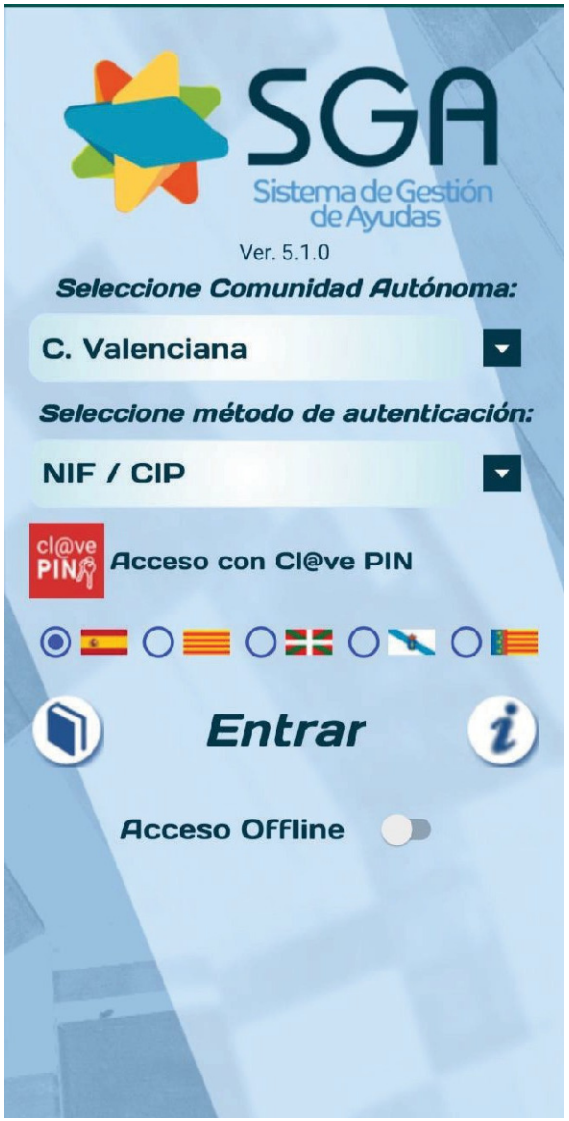

Pantalla inicio:

1º Pulsaremos en Entrar

2º Introduciremos NIF y CIP

Nota: si no tiene CIP, compruebe que recibió un mensaje de texto en su móvil indicándole dicho código. Si no lo tiene tendrá que ponerse en contacto con la entidad que le ha tramitado la solicitud única.

Pulsamos en el apartado “recintos” y accederemos a todo nuestro parcelario

Una vez en nuestro parcelario:

1º Localizamos la parcela en cuestión a la cual queremos adjuntar fotografías georeferenciadas

2º Pulsamos el + para añadir fotos georeferenciadas

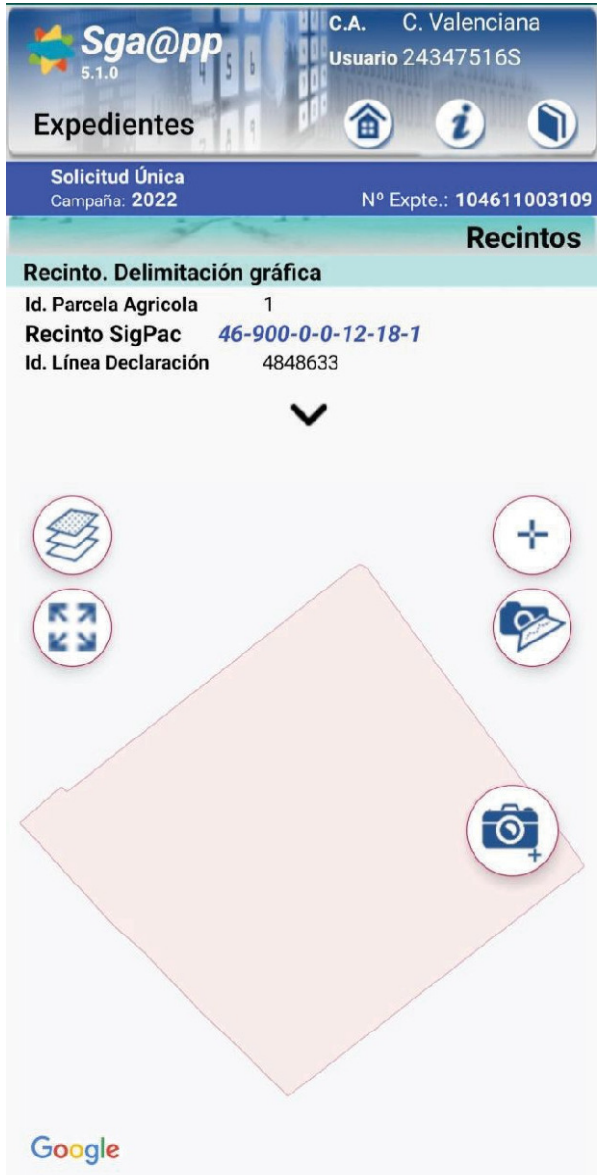

Aquí estamos dentro de la parcela que queremos aportar fotos. Le damos al icono de la cámara de fotos y nos aparecerá un menú

Solo pondremos en **Motivo** "**Fotografía preventiva voluntaria monitorización"** y le daremos a **siguiente**

Motivo: Fotografía preventiva voluntaria monitorización.

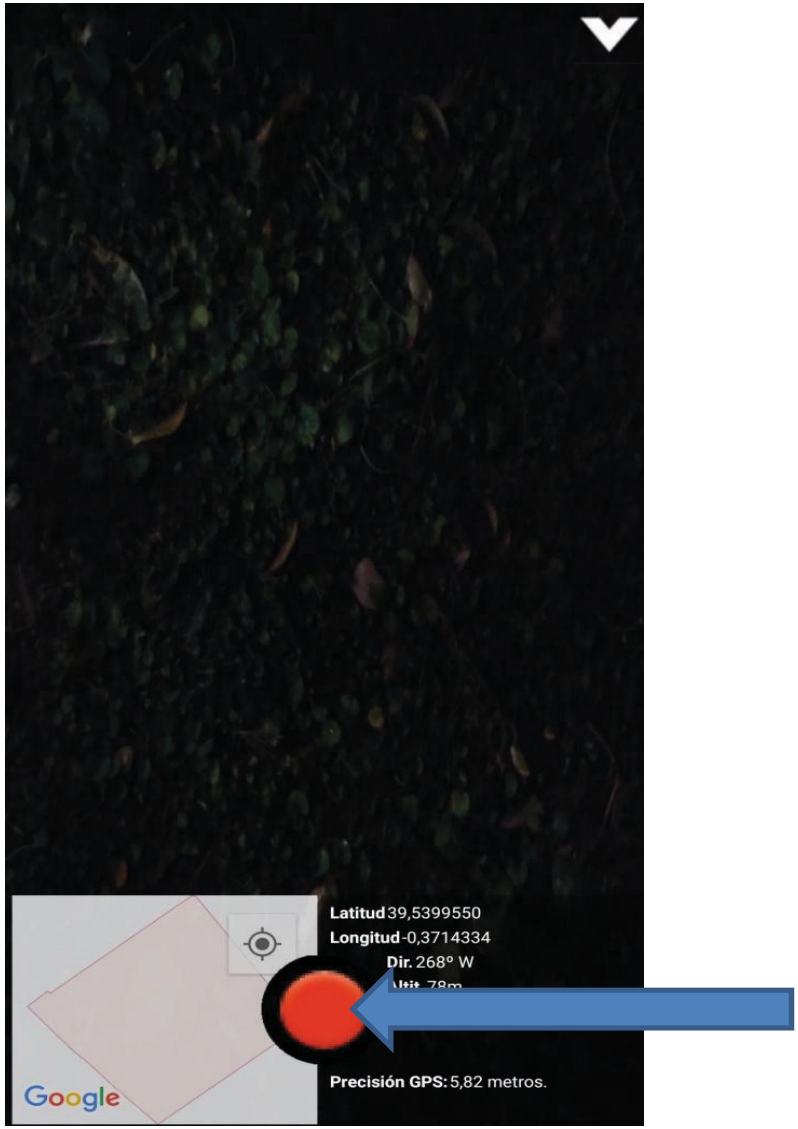

Finalmente nos aparecerá esta pantalla donde veremos la parcela que queremos fotografiar y seguidamente pulsaremos el botón rojo para hacer la foto

Pulsar para hacer foto